


















## FONTANÁRIOS

LOCALIDADE	MODADA	COORDENADAS	ILUSTRAÇÃO
Belver (Sector 1)	Largo da Junta Freguesia	41.247021, -7.276673	
Mogos (Sector 2)	Rua da Fonte	41.262451, -7.260943	
	Praça Ordem de Malta	41.268193, -7.259885	
	Rua da Regada	41.268095, -7.260343	
Fontelonga (Sector 2)	Rua Santa Clara	41.231286, -7.260605	
	Praça José Joaquim da Silva	41.230020, -7.263131	
	Praça Santa Maria Madalena	41.229016, -7.261532	







	Rua das Pedrinhas	41.230414, -7.264784	
	Rua Fonte Romana	41.231429, -7.264485	
Besteiros (Sector 2)	Rua Santa Luisa	41.216282, -7.262801	
Penafria (Sector 2)	Rua do Cruzeiro	41.242455, -7.246676	
Vilarinho (Sector 2)	Rua dos Pelameiros	41.201884, -7.214590	
	Rua da Calçada	41.204782, -7.212521	
	Rua Fundo de Vila	41.201439, -7.212484	
	Rua Fundo de Vila (tanques)	41.201241, -7.211895	

Pinhal do Douro (Sector 2)	Rua das Adegas	41.167543, -7.222292	
	Caminho da Chousinha	41.164392, -7.225167	
Coleja (Sector 2)	Largo Eng. António Faria	41.156986, -7.237695	
	Rua Nova	41.157049, -7.236418	
	Avenida de França	41.156673, -7.237132	
	Rua Fundo do Povo	41.156251, -7.237687	
	Rua das Eiras	41.210941, -7.319661	
Rua São João Batista	41.210473, -7.319773		









Marzagão (Sector 3)	Rua Nossa Sra. De Fatima	41.209877, -7.320172	
	Largo do Terreiro	41.209218, -7.319759	
	Rua da Fonte do Gricho I	41.207235, -7.319397	
	Rua da Fonte do Gricho II	41.207235, -7.319397	
Arnal (Sector 3)	Largo Dr. João Batista Monteiro	41.220345, -7.348286	
	Rua do Cabo	41.218955, -7.346531	
	Rua João Batista Moreira	41.218699, -7.346118	
Linhares (Sector 3)	Rua São Miguel	41.204663, -7.361509	

Carrapatosa (Sector 3)	Rua dos Tanques	41.176963, -7.359184	
Campelos (Sector 3)	Largo da Capela	41.170277, -7.352285	
	Rua do campo (tanques)	41.169966, -7.352119	
	Rua dos Barreiros	41.170220, -7.350902	
	Rua da Escola	41.171618, -7.351742	
Selores (Sector 3)	Rua das Selores	41.203702, -7.292479	
	Largo da Igreja	41.203926, -7.292775	
	Rua Verde I	41.203875, -7.293500	









	Rua Verde II	41.205546, -7.295091	
Alganhafres (Sector 3)	Largo de Santo António	41.200354, -7.292120	
Lavandeira (Sector 3)	Rua Principal	41.194732, -7.301982	
	Rua do Jardim	41.193381, -7.298737	
	Rua Largo do Outão	41.193262, -7.300297	
	Rua Largo da Igreja	41.193460, -7.301239	
	Largo de Sto Frutuoso	41.194849, -7.303965	
	Rua Dr. João Freitas Monteiro	41.191916, -7.301485	

	Rua Campo da Bola	41.193849, -7.303848	
Seixo de Ansiães (Sector 3)	Rua do Chafariz	41.185968, -7.265587	
	Rua do Barroso	41.189838, -7.263818	
Beira Grande (Sector 3)	Rua Largo Sto. António I	41.185023, -7.278136	
	Rua Largo Sto. António II	41.185024, -7.278445	
	Praceta Joao Paulo II	41.187022, -7.275247	
	Rua Largo do Outeiro	41.185508, -7.280303	
	Rua da Lameirinha	41.182623, -7.280139	
















Codeçais (Sector 4 - ZMC Q2R02)	Rua Bairro Novo	41.331989, -7.318215	
	Travessa do Bairro Novo	41.331527, -7.315949	
	Largo do Cruzeiro	41.330249, -7.313760	
	Rua da Mina	41.330064, -7.312926	
	Rua da Mina	41.330421, -7.312736	
	Rua da Fonte	41.328268, -7.314861	
	Largo Luis de Camões	41.314620, -7.296401	
	Rua Eira da Portela	41.314187, -7.296729	



Pereiros (Sector 4 - ZMC Q2R02)	Rua 25 de Abril I	41.314932, -7.299530	
	Rua 25 de Abril II	41.315079, -7.298862	
	Rua Gil Eanes	41.315503, -7.298981	
	Rua Alto de Santo Amaro	41.315078, -7.297566	
Pinhal do Norte (Sector 4 - ZMC Q2R02)	Rua de Arrabalde	41.298002, -7.339578	
	Rua do Pinhal do Norte	41.297469, -7.343704	
	Largo do Terreiro I	41.297062, -7.340087	
	Largo do Terreiro II	41.297096, -7.339739	

	Rua da Travessa	41.295746, -7.340579	
	Cemiterio	41.298702, -7.342568	
Areias (Sector 4 - ZMC Q2R02)	Avenida Principal	41.277855, -7.322152	
	Rua das Poças	41.276436, -7.326815	
Zedes (Sector 4 - ZMC Q2R02)	Rua do Emigrante	41.279535, -7.294890	
	Anta	41.276149, -7.293591	
	Rua do Loureiro	41.280866, -7.301821	
	Praça da Portela	41.280116, -7.302364	

	Rua Santa Barbara	41.280871, -7.299899	
	Rua Santa Margarida	41.281524, -7.301816	
Samorinha (Sector 4 - ZMC Q1R02)	Largo da Fonte	41.259965, -7.299222	
	Rua da Igreja	41.259341, -7.298204	
	Rua Sta. Helena	41.259403, -7.300417	
	Rua Nossa Sra. Da Graça	41.257223, -7.301118	
Amedo (Sector 4 - ZMC Q1R04)	Largo do Gricho	41.255872, -7.323129	
	Avenida da Escola	41.258544, -7.324352	

	Rua Luis de Camões	41.259044, -7.329006	
Brunheda (Sector 4 - ZMC Q2R02)	Largo do Olival	41.323694, -7.350483	
	Largo do Olival (fonte velha)	41.323806, -7.350362	
	Igreja	41.324099, -7.350324	
	Travessa dos Lavadouros	41.322570, -7.353279	
	Travessa dos Lavadouros (tanques)	41.323210, -7.352422	
	Rua de Santo António	41.323020, -7.349659	
Paradela (Sector 4)	Rua da Trigueira I	41.267088, -7.356522	

	Rua da Trigueira II	41.266334, -7.356162	
Castanheiro (Sector 4)	Capela da Sra. Da Boa Morte	41.232740, -7.394303	
Tralhariz (Sector 4)	Rua da Fonte	41.231898, -7.403769	
Ribalonga (Sector 4)	Rua das Amendoeiras	41.219205, -7.397048	
	Largo do Coupo	41.222329, -7.389774	
Fiolhal (Sector 4)	Rua das Amendoeiras	41.216504, -7.415875	
	Rua Santo António	41.218641, -7.416814	
	Rua Mario Vasques Fernandes	41.236431, -7.359790	

Parambos (Sector 4)	Largo do Fundo Povo	41.236140, -7.362611	
	Rua Nossa Sra. Da Assunção	41.238314, -7.359538	
Misquel (Sector 4)	Rua Dr. José de Freitas 1	41.232355, -7.348537	
	Rua Dr. José de Freitas 2	41.233341, -7.348101	
	Rua Dr. José de Freitas 3	41.233462, -7.348020	